



Комитет по труду  
и занятости населения  
Ленинградской области

# Паспорт трудовых ресурсов



*Всеголовский район  
Ленинградская область*

Всеголовский филиал ГКУ ЦЗН ЛО

2020



## Оглавление

1	Общий раздел.....	3
1.1	Географическое расположение .....	3
1.2	Население .....	4
1.3	Местное самоуправление .....	4
1.4	Муниципальные образования .....	5
1.5	Промышленность .....	6
1.6	Сельское хозяйство .....	7
1.7	Транспорт.....	7
2	Рынок труда и трудовые ресурсы .....	8
2.1	Постоянное население .....	9
2.1.1	Динамика численности населения.....	9
2.1.2	Распределение постоянного поселения по гендерному признаку.....	11
2.1.3	Распределение и динамика численности населения по основным возрастным группам .....	11
2.1.4	Динамика численности трудовых ресурсов и трудоспособного населения в трудоспособном возрасте.....	12
2.1.5	Демографические процессы в Районе .....	13
2.1.6	Оценка маятниковой миграции.....	13
2.2	Трудовые ресурсы .....	14
2.2.1	Трудовые ресурсы и экономически активное население .....	14
2.2.2	Баланс трудовых ресурсов.....	15
2.2.3	Прогноз баланса трудовых ресурсов.....	19
2.3	Занятость .....	22
2.4	Рынок труда .....	25
2.5	Спрос и предложение.....	29
2.6	Информация по работодателям .....	31
2.7	Данные по образовательным организациям и численности учащихся.....	32
3	Основные характеристики и тенденции трудовых ресурсов и рынка труда.....	35
4	Перспективы развития рынка труда (размещение инвестиционных проектов) .....	36

# 1 Общий раздел

## 1.1 Географическое расположение

**Всеволожский муниципальный район** (далее **Район**) – муниципальное образование в северной части Ленинградской области Российской Федерации между Санкт-Петербургом и Ладожским озером, к северу от Невы.

Район был образован 16 августа 1936 года, когда территория бывшего Ленинградского Пригородного района была разделена на Всеволожский, Красносельский, Парголовский (в 1954 году был расформирован, его сельская территория была включена в состав Всеволожского района) и Слуцкий районы.

Законом Ленинградской области от 10.03.2004 № 17-оз «Об установлении границ и наделении соответствующим статусом муниципальных образований Всеволожский район и Выборгский район и муниципальных образований в их составе» образовано муниципальное образование «Всеволожский муниципальный район».

Район занимает территорию, охватывающую большую часть южной зоны Карельского перешейка, простираясь по наибольшему расстоянию с юга на север на 82 км, а с востока на запад – 56 км.

Восточная граница является побережьем Ладожского озера. С севера он граничит с Приозерским районом, с северо-запада – с Выборгским. С юга на протяжении 44 км граничит с Невой, с востока – городской чертой Санкт-Петербурга.

Площадь Района – 3036,4 км<sup>2</sup>, что составляло 3,6 % площади Ленинградской области. По этому показателю Район занимает 11-е место в регионе.

### **Граничит:**

- на востоке – с побережьем Ладожского озера;
- на юге – на протяжении 44 км граничит с Невой;
- на севере – с Приозерским муниципальным районом;
- на юго-востоке – с Кировским муниципальным районом;
- на западе – с городом федерального подчинения Санкт-Петербургом;
- на северо-западе – с Выборгским муниципальным районом;

Расстояние от административного центра Района до Санкт-Петербурга – 28 км.

Несмотря на относительно небольшие размеры Района, его природа весьма разнообразна. Особенность заключается в его геоэкологическом расположении – район является своеобразным «буфером» между Санкт-Петербургом и Ладогой.

Он расположен между Финским заливом и Ладожским озером с системами крупных озерных комплексов, большинство из которых

ледникового происхождения. Среди них – Лемболовское, Кавгаловское, Хепоярви, Волоярви. Район богат месторождениями минеральных вод, торфа, минеральных красок, нерудных строительных материалов. Ладожское озеро – самое большое в Европе. По богатству флоры и фауны, многообразию видов морских рыб и животных (водится даже тюлень) его сравнивают с другой жемчужиной России – Байкалом. Ближе к Всеволожску – озёра поменьше: Большое, Ждановские, Румболовское, Коркинское. Целый комплекс чистейших искусственных озер-прудов образовался на месте выработки карьеров рядом с поселками Б. Пороги, Озерки, им. Свердлова, Рахья, Корнево, Сокольи озёра.

Территория Района – равнина, низкая и почти плоская в восточной и южной частях и холмистая на западе и северо-западе. Максимальные высоты над уровнем моря достигают 170-180 метров на севере Района. Наиболее низкие – урез воды в Неве (менее 1 м.).

Тип местности – южная тайга. Коренными являются хвойные леса. Леса покрывают около 60 % всей площади Района. Район относится к многолесным. По площади в Районе преобладают сосновые леса.

## **1.2 Население**

Численность населения Района на 01.01.2020 составляет 438607 человек.

Численность городского населения составляет 311422 человека.

Численность сельского населения составляет 127185 человек.

По национальному составу подавляющее большинство населения – русские.

## **1.3 Местное самоуправление**

Местное самоуправление Всеволожского муниципального района организовано согласно уставу муниципального образования. Структуру органов местного самоуправления составляют совет депутатов, глава муниципального образования, местная администрация и контрольный орган.

Представительным органом Всеволожского муниципального района является совет депутатов, состоящий из 38 депутатов:

19 депутатов – главы муниципальных образований, входящих в состав муниципального образования «Всеволожский район». 19 депутатов, по одному депутату от каждого из входящих в состав муниципальных образований; избираются представительными органами муниципального образования из своего состава. Срок полномочий совета депутатов составлял 5 лет.

Глава муниципального образования избирается советом депутатов из своего состава и является его председателем. В результате выборов главой Района стал Кондратьев Вячеслав Евгеньевич.

С 20 октября 2016 года главой администрации является Андрей Александрович Низовский.

## 1.4 Муниципальные образования

С 2016 года в Районе 154 населённых пункта в составе десяти городских и девяти сельских поселений. 26 апреля 2019 года Мурино был присвоен статуса города.

Таблица 1

### Городские и сельские поселения, входящие в состав Района

№	Наименование поселения	Административный центр	Количество населённых пунктов	Численность проживающих на 01.01.2020	Площадь, км <sup>2</sup>
1	Дубровское городское поселение	городской посёлок Дубровка	2	7 851	5,99
2	Заневское городское поселение	городской посёлок Янино-1	9	55 550	50,34
3	Кузьмолдовское городское поселение	городской посёлок Кузьмолдовский	4	10 915	23,70
4	Морозовское городское поселение	городской посёлок им. Морозова	7	10 797	110,69
5	МО Город Всеволожск	город Всеволожск	4	74 964	191,30
6	МО Сертолово	город Сертолово	2	57 078	74,15
7	Рахьинское городское поселение	городской посёлок Рахья	13	8 013	346,29
8	Свердловское городское поселение	городской посёлок им. Свердлова	10	12 954	115,47
9	Токсовское городское поселение	городской посёлок Токсово	5	7 415	176,84
10	Агалатовское сельское поселение	деревня Агалатово	6	11 209	220,28
11	Бугровское сельское поселение	посёлок Бугры	9	20 642	73,19
12	Колтушское сельское поселение	деревня Колтуши	32	29 661	59,30
13	Куйвозовское сельское поселение	деревня Куйвози	18	14 318	753,90
14	Лесколовское сельское поселение	деревня Верхние Осельки	12	10 740	163,81
15	Муринское городское поселение	город Мурино	2	65 885	19,85
16	Новодевяткинское сельское поселение	деревня Новое Девяткино	1	20 640	6,60
17	Романовское сельское поселение	посёлок Романовка	6	9 721	182,65
18	Щегловское сельское поселение	деревня Щеглово	7	5 332	104,19
19	Юкковское сельское поселение	деревня Юкки	5	4 922	186,68

В Районе отсутствуют населенные пункты с нулевой численностью постоянного населения.

В городских условиях (города Всеволожск, Сертолово, Мурино и Кудрово) городские посёлки Дубровка, Кузьмолровский, посёлок имени Морозова, Рахья, посёлок имени Свердлова, Токсово и Янино-1) проживают 297972 человек (68 % населения Района).

## 1.5 Промышленность

Промышленное производство – основа экономики Района.

Выделены следующие отрасли промышленности:

- энергетическая (муниципальное предприятие «Всеволожское предприятие электрических сетей», филиал «Северо-Западный» ОАО «Оборонэнерго» и АО «Ленинградская областная электросетевая компания» (АО «ЛОЭСК»);
- машиностроительная (АО «Геогидротехника»);
- химическая («Нокиан Тайерс», Морозовский химический завод);



- деревообрабатывающая («Романовский ДОК» и ООО «Завод «Невский ламинат»);
- строительных материалов (ЗАО «Завод стройматериалов «Эталон», ООО «Цементно-бетонные изделия»);
- целлюлозно-бумажная («Smurfit Kappa St. Petersburg», «МДМ-печать»);
- пищевая (ООО «ОРИМИ», ООО «Орими Трейд», ООО «Аква-Стар»);
- логистический центр «Уткина Заводь», над возведением которого трудятся специалисты «Группы Е4».

В сфере торговли большое значение имеют два огромных комплекса, принадлежащих компании «ИКЕА Мос», расположенных в посёлке Бутры и городе Кудрово. Сотни магазинов, расположенные на границе с Петербургом, дают ощутимый доход бюджетам всех уровней,

трудоустраивают тысячи жителей Района, Петербурга, других районов области.

## **1.6 Сельское хозяйство**

На территории Района расположен ряд крупных сельскохозяйственных предприятий:

- ООО «Спутник»;
- ЗАО «Выборжец»;
- СПК «Пригородный»;
- ООО «Племенной з-д Бугры»;
- ЗАО «Племенной з-д Приневское»;
- АО «Совхоз Всеволожский»;
- ЗАО «Племенной з-д «Ручьи»;
- ОАО «Ленинградец» (д.Агалатово);
- ООО «Сигма» – рыболовецкое хозяйство;
- ООО СХП «Катумы».

Развиты такие отрасли, как:

- птицеводство;
- картофелеводство;
- овощеводство;
- производство плодов и ягод.

## **1.7 Транспорт<sup>1</sup>**

По территории Района проходят магистральные автомобильные дороги федерального значения:

- Санкт-Петербург – Мурманск (М-18);
- Санкт-Петербург – Скотное – Керро – Приозерск с 32 км (А-121 «Сортавала»).

Также по территории Района проходят важные для его развития автомобильные дороги регионального значения:

- Санкт-Петербург – Приозерск – Сортавала (А-129);
- Санкт-Петербург – Запорожское – Приозерск (Р-33);
- Санкт-Петербург – Морье (А-128);
- Санкт-Петербург – Матокса;
- Санкт-Петербург – з-д им. Свердлова – Всеволожск;
- Санкт-Петербург – Колтуши;
- Парголово – Огоньки (А-132).

По территории муниципального Района проходят линии Октябрьской железной дороги: Санкт-Петербург – Сортавала, Санкт-Петербург – Мурманск, Санкт-Петербург – Будогощь, Санкт-Петербург – Невская

---

<sup>1</sup> Более подробно информация о внутрипоселенческих и межпоселенческих пассажирских перевозках представлена в паспортах поселений.

Дубровка, Санкт-Петербург – Ладожское озеро, по которым осуществляется пригородное сообщение.

Район единственный в области имеет станцию метрополитена («Девяткино») и аэропорт «Ржевка» (в данный момент закрыт).

Автобусное сообщение представлено городскими маршрутами, а также муниципальными маршрутами:

- № 512 пл. Всеволожская – пос. им. Морозова, протяжённость 38 км;
- № 601 пл. Всеволожская – пос. Углово, протяжённость 10,8 км;
- № 601а пл. Всеволожская – пос. Романовка, протяжённость 7,9 км;
- № 602 пл. Всеволожская – дер. Коккореево, протяжённость 34,5 км;
- № 602а пл. Всеволожская – пос. Рахья, протяжённость 19,9 км;
- № 603 пл. Всеволожская – пос. Красная Звезда, протяжённость 32 км;
- № 604 пл. Всеволожская – Хапо-Ое – пос. Невская Дубровка, протяжённость 37,9 км;
- № 607 пл. Всеволожская – дер. Лепсари, протяжённость 19,2 км;
- № 618 пл. Всеволожская – т.ц. «МЕГА-Дыбенко»;
- № 622 пл. Всеволожская – дер. Гарболово, протяжённость 72,48 км;
- № 625 пл. Всеволожская – г. Сертолово, протяжённость 62,4 км.

Отсутствуют прямые рейсы общественного транспорта в 26 населенных пункта из 154, а именно: Агалатовское с.п. – д. Колясово, д. Скотное; Бугровское с.п. – д. Савочкино; Колтушское с.п. – д. Вирки, д. Ёксолово, д. Канисты, д. Лиголаambi, д. Кирполье, д. Коркино, д. Манушкино, д. Рыжики, д. Старая Пустошь, д. Хязельки, д. Тавры, д. Токкари; Заневское г.п. – д. Хирвосты; Куйвозовское с.п. – п. Вьун, д. Лемболово; Лесколовское с.п. – д. Кискелово, д. Рохма, д. Аньялово; Морозовское г.п. – д. Ганибаловка, д. Кошкино, д. Чёрная Речка; Токсовское г.п. – д. Аудио; Рахьинское г.п. – п. Змеиный, д. Морье.

Широко развиты таксопарки – в городе и районе работает множество таксомоторных предприятий.

## **2 Рынок труда и трудовые ресурсы**

В данном разделе представлена подробная информация по основным составляющим одного из двух элементов рынка труда, а именно по «предложению рабочей силы». В сферу обеспечения экономических интересов территории, как известно, может включаться население от учащихся подростков (летняя занятость), до использования труда пенсионеров. Оценка состава и численности проживающего населения, его занятости, экономической активности, объемов и причин незанятости жителей, и других параметров является одной из важнейших задач для обеспечения развития поселения.

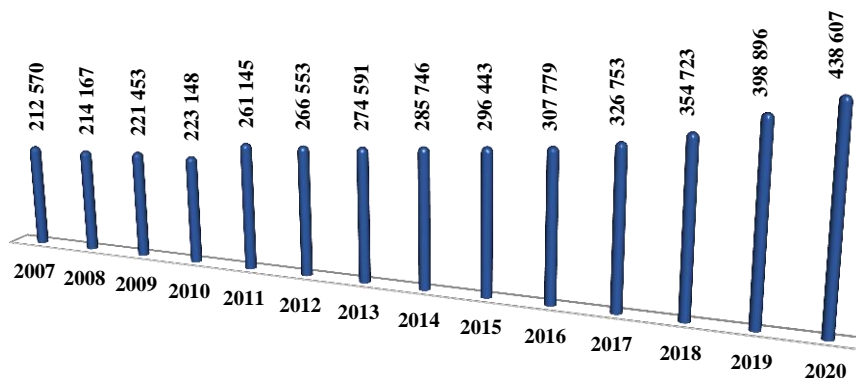
## 2.1 Постоянное население

Численность населения Района на 01.01.2020 составляет 438607 человек.

### 2.1.1 Динамика численности населения

График 1

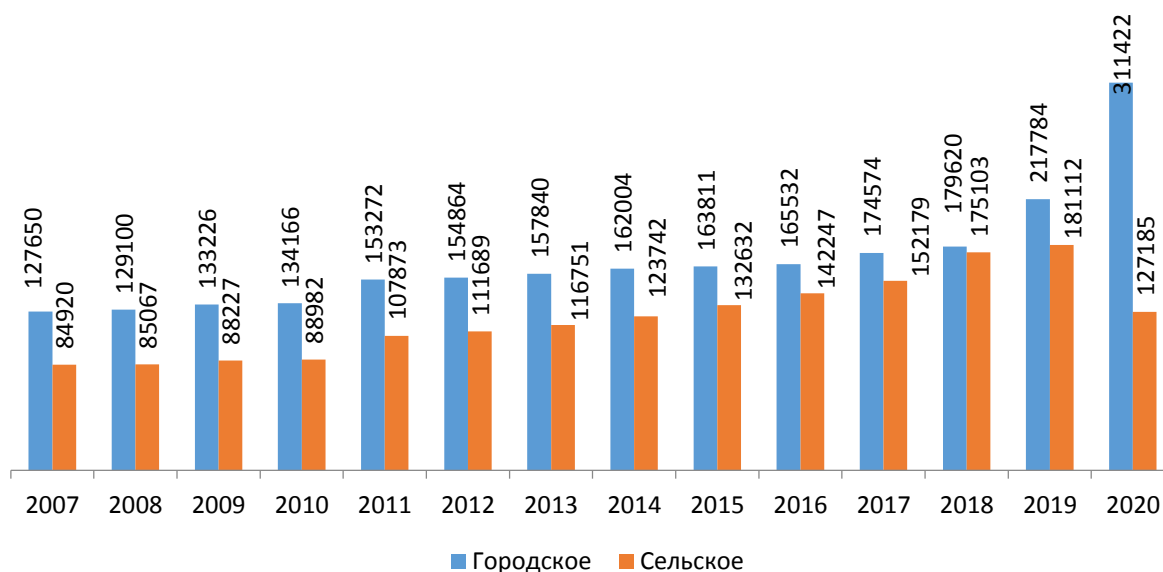
Динамика численности населения, чел.



Значительный рост численности постоянного населения наблюдается в период с 2014 года по 2020 год за счет роста промышленного производства и строительства жилых комплексов в Районе. Максимальную численность постоянного населения можно отметить в начале 2020 года – 438607 человек, а минимальную численность постоянного населения в начале 2007 года – 212570 человек, в целом численность увеличилась на 226037 человек.

График 2

Динамика численности населения в разрезе городских и сельских поселений, чел.



Динамика численности населения в разрезе городских и сельских поселений за 11 лет в целом увеличилась, максимальное значение в городских поселениях достигло в начале 2020 года 311422 человека, минимальное значение – 127650 человек в начале 2007 года, городское

население увеличилось на 144995 человек.

На 01.01.2020 зафиксирован резкий рост городского и снижение сельского поселений (по сравнению с данными на 01.01.2019). Помимо демографических процессов и миграции населения, это связано в том числе с тем, что 26 апреля 2019 года Мурино был присвоен статус города, а Муринское поселение стало городским.

В разрезе сельских поселений минимальное значение – 84920 человек в начале 2007 года, сельское население на 01.01.2020 увеличилось на 54184 человека и составило 127185 человек. При этом по сравнению с данными на 01.01.2019 – сельское население за год уменьшилось на 7982 человека.

За последние 12 лет наблюдался рост как городского, так и сельского населения. На 01.01.2020 население Района продолжает увеличиваться.

Таблица 2

**Динамика численности населения Района в разрезе городских и сельских поселений, чел.**

<b>Наименование поселений</b>	<b>01.01. 2011</b>	<b>01.01. 2012</b>	<b>01.01. 2013</b>	<b>01.01. 2014</b>	<b>01.01. 2015</b>	<b>01.01. 2016</b>	<b>01.01. 2017</b>	<b>01.01. 2018</b>	<b>01.01. 2019</b>	<b>01.01. 2020</b>
Агалатовское СП	6854	6896	7021	7352	8179	8502	9078	9611	10430	11209
Бугровское СП	8783	9102	9465	10401	11125	11746	12373	13361	16389	20642
Колтушское СП	11000	14624	16049	23457	24938	25853	26597	27813	29017	29661
Куйвозовское СП	13100	13589	13696	14097	14349	14234	14292	14224	14296	14318
Лесколовское СП	8825	9207	9524	9849	10001	10057	10194	10332	10539	10740
Муринское ГП	7977	8346	10976	11120	12273	14160	20718	30801	49664	65885
Новодевяткинское СП	10978	11949	13120	13346	13798	16248	17507	18435	19603	20640
Романовское СП	7376	7559	7612	7633	8863	9036	9197	9409	9610	9721
Щегловское СП	4229	4230	4274	4305	4361	4310	4304	4413	4780	5332
Юкковское СП	1856	1872	2262	2309	3668	3779	3953	4205	4539	4922
Дубровское ГП	6500	7141	7428	7531	7403	7416	7498	7607	7787	7851
Заневское ГП	7100	7451	8058	8972	11410	15089	20461	29608	43121	55550
Кузьмолдовское ГП	10100	10120	10229	10424	10441	10346	10444	10557	10815	10915
Морозовское ГП	10700	11146	11123	11089	10959	10906	10804	10797	10782	10797
Город Всеволожск	53400	60642	62390	64598	66480	67911	70523	73126	74524	74964
Город Сертолово	46200	48848	49620	50895	51349	51538	51760	52993	54956	57078
Рахьинское ГП	6800	7438	7529	7694	7827	7895	7894	7869	7999	8013
Свердловское ГП	10550	10659	10996	11630	11503	11257	11665	12143	12521	12954
Токсовское ГП	7100	7925	7766	7667	7516	7496	7491	7419	7524	7415
<b>Итого</b>	<b>261145</b>	<b>266553</b>	<b>274591</b>	<b>285746</b>	<b>296443</b>	<b>307779</b>	<b>326753</b>	<b>354723</b>	<b>398896</b>	<b>438607</b>

Численность населения, проживающего в городских поселениях на 01.01.2020 по отношению к предыдущему году увеличилась в среднем на 35,4%. Значительный прирост обусловлен тем, что 26 апреля 2019 года с присвоением Мурино статуса города, одновременно Муринское сельское поселение преобразовано в городское поселение.

Максимальное увеличение численности на 01.01.2020 по отношению к предыдущему году наблюдается в Муринском городском поселении – на 16221 человека. Убыль населения по сравнению с показателем прошлого

года зафиксирована в Токсовском городском поселении, на 109 человек.

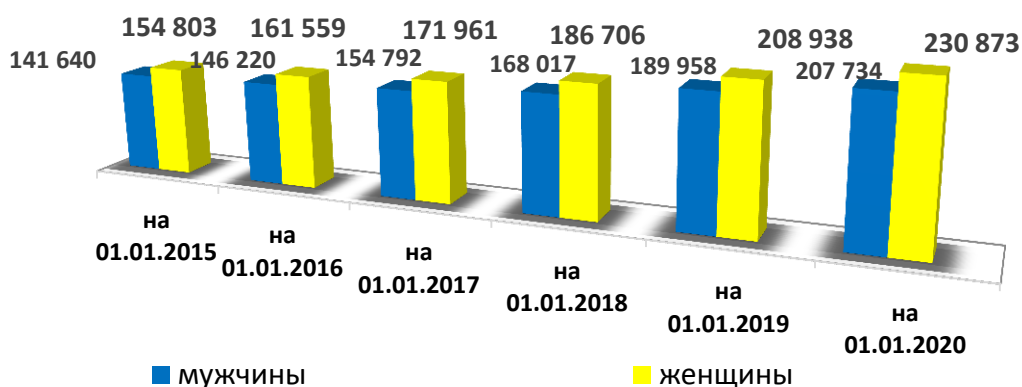
На 01.01.2020 в сельских поселениях: наименьшее количество жителей в Юкковском сельском поселении – 4922 человека, а наибольшее в Колтушском сельском поселении – 29661 человек.

Наименьшее количество жителей Района в Токсовском городском поселении – 7415 человек, а наибольшее значение в МО город Всеволожск – 74964 человека.

## 2.1.2 Распределение постоянного поселения по гендерному признаку

График 3

### Распределение населения по гендерному признаку, чел.



Из графика №3 следует, что по гендерному признаку преобладает женское население, его доля на 01.01.2020 составила 230 873 человека, что на 21935 человек больше, чем на 01.01.2019. Доля мужского населения на 01.01.2020 составила – 207734 человека, что на 17776 человек больше, чем в начале 2019 года.

## 2.1.3 Распределение и динамика численности населения по основным возрастным группам

График 4

### Распределение и динамика численности населения по основным возрастным группам, чел.



По возрасту преобладают жители в трудоспособном возрасте (от 16 до 54 для женщин, от 16 до 59 для мужчин) – 60,8% (266732 человека) от общего числа населения. Доля граждан старше трудоспособного возраста (старше или от 55 для женщин, старше или от 60 для мужчин) составила 22,0% (96326 человек), моложе трудоспособного возраста (младше или 15 лет) – 17,2% (75549 человек).

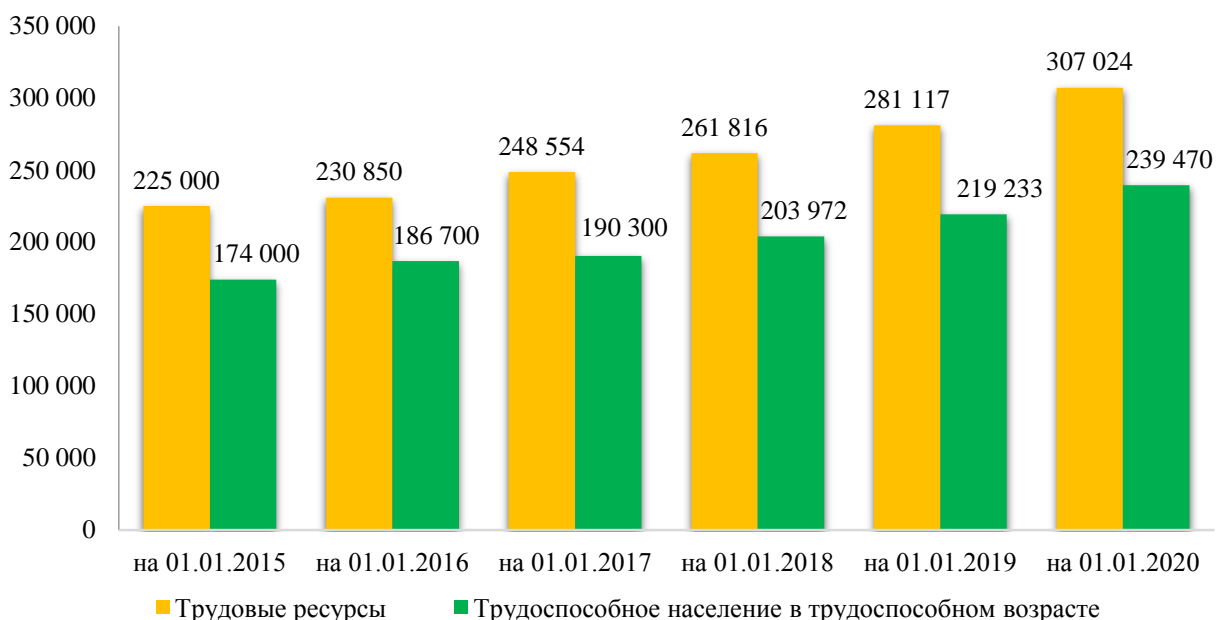
Анализ численности населения по основным возрастным группам показывает, что численность молодежи увеличилась. Численность лиц трудоспособного возраста увеличилась за счет демографических и миграционных процессов на 23447 человек и составила 266732 человека на 01.01.2020 по сравнению с 01.01.2019. Численность лиц старшего возраста увеличилась и составила в начале 2020 года 96326 человек, что на 7919 человек больше, чем было в начале 2019 года. Как следствие идет постепенный процесс старения населения на фоне увеличения роста его численности.

#### 2.1.4 Динамика численности трудовых ресурсов и трудоспособного населения в трудоспособном возрасте

Динамика численности трудовых ресурсов и трудоспособного населения в трудоспособном возрасте за последние шесть лет показана на Графике 5.

График 5

Динамика численности трудовых ресурсов и трудоспособного населения в трудоспособном возрасте, чел.



Из графика №5 следует, что численность лиц трудоспособного населения в трудоспособном возрасте за 6 лет увеличилась за счет демографических и миграционных процессов и составила 239470 человек на 01.01.2020, что на 65470 человек больше, чем на 01.01.2019. Также увеличились трудовые ресурсы и составили 307024 человека на 01.01.2020, что на 52024 человек больше, чем на 01.01.2015.

## 2.1.5 Демографические процессы в Районе

Таблица 3

### Демографические процессы в Районе, чел.

Наименование показателя	На 01.01.2015	На 01.01.2016	На 01.01.2017	На 01.01.2018	На 01.01.2019	На 01.01.2020
Число родившихся за год	2676	2860	3176	3252	3386	3448
Число умерших за год, из них:	3598	3236	3485	3127	3314	3436
в трудоспособном возрасте	2698	2427	2614	2371	2113	1998
Миграция за пределы населенного пункта (в другие районы Ленинградской области)	367	552	918	884	953	1023
Миграция за пределы населенного пункта (в другие субъекты РФ – Санкт-Петербург, Вологодскую, новгородскую области, республику Карелия)	2878	8319	11198	15576	15720	17133
Иностранцы трудовые мигранты	5552	5300	5110	5523	5990	6639

В Районе наблюдается рост рождаемости и смертности. Так, за период с 2019 года по 2020 год рождаемость увеличилась на 62 человека и составила 3448 человек, а смертность населения за аналогичный период увеличилась на 122 человека и составила 3436 человек.

Миграция жителей за пределы муниципального района в другие районы Ленинградской области составляет 1023 человека. Миграция жителей за пределы Района в другие субъекты Российской Федерации составляет 17133 человека или 3,9 % от численности постоянного населения. Изменение численности населения происходит за счет: естественного (рождаемость и смертность) и механического (миграция) движения населения. Таким образом, рождаемость, смертность и миграция являются основными демографическими процессами, влияющими на численность и состав населения.

## 2.1.6 Оценка маятниковой миграции

Таблица 4

### Оценка маятниковой миграции, чел.

Наименование показателя	На 01.01.2015	На 01.01.2016	На 01.01.2017	На 01.01.2018	На 01.01.2019	На 01.01.2020
Сальдо маятниковой миграции учащихся (+ или -), из них:	- 6170	- 6250	- 6330	- 6112	- 5798	- 5840
— численность учащихся (16 и старше лет или СПО, ВО), приезжающих на учебу в Район из других муниципальных районов, регионов	430	450	470	796	690	686

Наименование показателя	На 01.01.2015	На 01.01.2016	На 01.01.2017	На 01.01.2018	На 01.01.2019	На 01.01.2020
— численность учащихся (16 и старше лет), выезжающих на учебу из Района в другие муниципальные районы, регионов	6600	6700	6800	6908	6488	6526
Сальдо маятниковой трудовой миграции (+ или -), из них:	- 11500	- 11300	- 11211	- 6112	5547	6140
— численность граждан, приезжающих на работу в Район из других муниципальных районов, регионов	20000	20700	20800	17679	44531	47785
— численность граждан, выезжающих на работу из Района в другие муниципальные районы, регионов	31500	32000	32011	23791	38984	41645

С момента своего основания Санкт-Петербург выполнял функцию центрального города для всего региона, а его пригороды образовывали зону притяжения трудовых ресурсов. Регулярные перемещения граждан между населенными пунктами, связанные с трудовой деятельностью (маятниковые трудовые миграции), приводят к перераспределению трудовых ресурсов на локальных и региональных рынках труда. Район прилегает к территории Санкт-Петербурга, имеет наиболее высокое значение маятниковых трудовых мигрантов в экономически активном населении.

## 2.2 Трудовые ресурсы

### 2.2.1 Трудовые ресурсы и экономически активное население

**Трудовые ресурсы** – это та часть населения, которая по физическому развитию, приобретенному образованию и профессионально-квалификационному уровню может быть занята в экономике региона. В структуре трудовых ресурсов с позиции их участия в общественном производстве выделяют две части: активную (функционирующую) и пассивную (потенциальную).

Демографические тенденции, среди которых старение населения и, как следствие, увеличение демографической нагрузки на трудоспособное население, вынуждают вести активную работу по формированию баланса трудовых ресурсов, как на региональном, так и на муниципальном уровнях.

**Экономически активное население** – население страны, которое имеет или желает и потенциально сможет иметь самостоятельный источник средств существования. По методологии Международной организации труда в эту категорию включают людей в возрасте от 15 до 72 лет. Эта категория охватывает всех лиц, которые создают рынок труда (в части предложения

рабочей силы) для производства товаров, работ и услуг. Определяется она как совокупность занятых и безработных.

К незанятым в экономике в трудоспособном возрасте относятся лица от 16 лет и старше, которые в течение рассматриваемого периода:

- не имели работы (либо занятия, приносящего доход);
- искали работу;
- готовы были приступить к работе

**Экономически неактивное население** – это население, которое не входит в состав рабочей силы. Сюда включаются: учащиеся и студенты с отрывом от производства; неработающие пенсионеры; неработающие лица, получающие пенсии по инвалидности, льготные пенсии по старости; лица, занятые ведением домашнего хозяйства для личных нужд; лица, которые прекратили поиски работы, исчерпав все возможности ее получения, но которые могут и готовы работать; другие лица, которым нет необходимости работать независимо от источника дохода.

### 2.2.2 Баланс трудовых ресурсов

**Балансом трудовых ресурсов (БТР)** называется система показателей, отражающих численность и состав трудовых ресурсов, и их распределение на занятых по отраслям экономики и формам собственности, безработных и экономически неактивное население.

Баланс трудовых ресурсов рассчитывается по методике Росстата, состоит из двух разделов. В первом – раскрываются источники формирования трудовых ресурсов, а во втором разделе их распределение.

Для того чтобы привести в соответствие ресурсную и распределительную части баланса трудовых ресурсов в численность населения трудоспособного возраста включается численность иностранных работников, занятых в экономике на территории.

Из численности населения трудоспособного возраста исключаются неработающие инвалиды I и II групп трудоспособного возраста и неработающие пенсионеры трудоспособного возраста (льготники).

#### **Баланс трудовых ресурсов Района на начало 2020**

**Численность трудовых ресурсов Района** – 307024 человека, что составляло 70% от общей численности населения.

**Численность экономически активного населения Района** – 213552 человека, что составляет 48,7% от общей численности населения.

1. По источникам формирования трудовые ресурсы Района делятся на:

- трудоспособное население, находящееся в трудоспособном возрасте – 239470 человек (78% трудовых ресурсов).
  - занятые в экономике (работающие) – 171782 человека (56% трудовых ресурсов);
  - учащиеся СПО, ВО (обучающиеся с отрывом от производства) – 5556 человек (1,8% трудовых ресурсов),

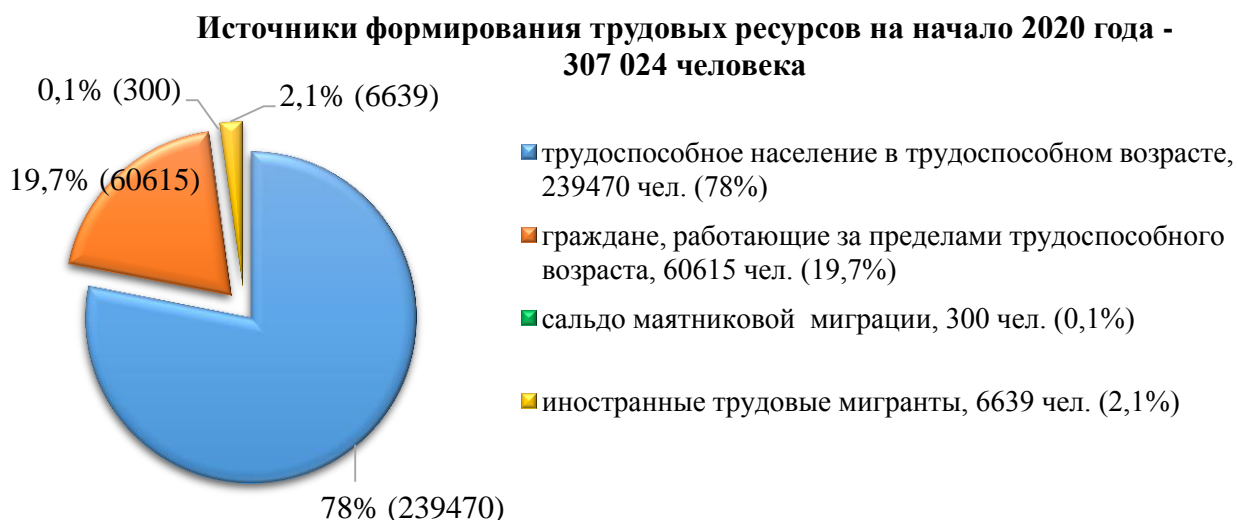
- проходящие срочную службу в армии – 454 человека (0,1% трудовых ресурсов);
- лица, незанятые в экономике в трудоспособном возрасте – 129232 человека (42,1% трудовых ресурсов);
- сальдо маятниковой миграции учащихся (+ или -) – 5840 человек (-1,9% трудовых ресурсов);
- сальдо маятниковой трудовой миграции (+ или -) 6140 человек (2% трудовых ресурсов);
- граждане, работающие за пределами трудоспособного возраста, составили 60615 человек (19,7% трудовых ресурсов);
- иностранные трудовые мигранты составили 6639 человек, тем самым обеспечив Району 2,2% трудовых ресурсов.

## 2. Распределение трудовых ресурсов осуществляется следующим образом:

- лица, занятые в экономике (вне зависимости от возраста и гражданства) – 171782 человека<sup>2</sup> (56 % трудовых ресурсов):
  - лица, занятые в экономике (трудоспособного возраста) – 104528 человек<sup>3</sup> (60,8% занятых в экономике);
  - работающие за пределами трудоспособного возраста – 60615 человек (35,3% занятых в экономике):
    - пенсионеры старше трудоспособного возраста – 59584 человека (34,7% занятых в экономике);
    - подростки моложе трудоспособного возраста – 1031 человек (0,6% занятых в экономике);
  - иностранные трудовые мигранты – 6639 человек (3,9% занятых в экономике);
- трудоспособное население в трудоспособном возрасте, незанятое в экономике – 135242 человека (44 % трудовых ресурсов):
  - учащиеся СПО, ВО (обучающиеся с отрывом от производства) – 5556 человек (4% незанятых в экономике);
  - проходящие срочную службу в армии – 454 человека (0,4% незанятых в экономике);
  - численность незанятых в экономике в трудоспособном возрасте, в прочих категориях) – 129232 человека (95,6%):
    - численность зарегистрированных безработных – 587 человек (0,5% незанятых в экономике);
    - численность прочих категорий населения в трудоспособном возрасте, незанятого в экономике – 128645 человек (95,1% незанятых в экономике).

<sup>2</sup> Подробнее структура лиц занятых в экономике Района представлена на графике 9 (стр. 23)

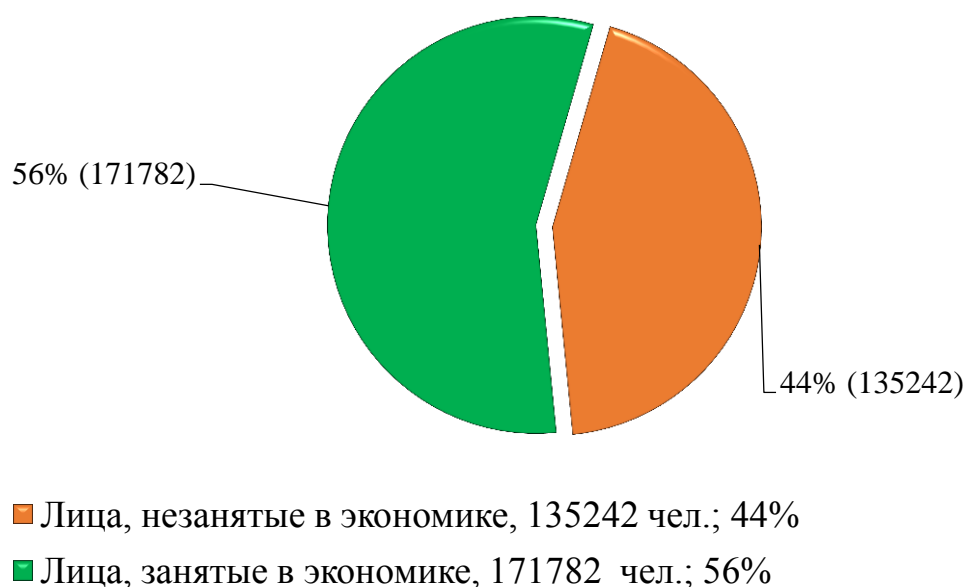
<sup>3</sup> Распределение незанятого населения по отраслям экономики более подробно представлено на графике 8



На графике № 6 представлены трудовые ресурсы в трудоспособном возрасте: занятые в экономике (работающие) 239470 человек (78%), граждане, работающие за пределами трудоспособного возраста 60615 человек (19,7%), иностранные трудовые мигранты 6639 человек (2,1%), а также сальдо маятниковой миграции, состоящей из сальдо маятниковой трудовой миграции (6140 человек) и сальдо маятниковой миграции учащихся (-5840 человек).

График 7

**Распределение трудовых ресурсов Района на начало 2020 года**



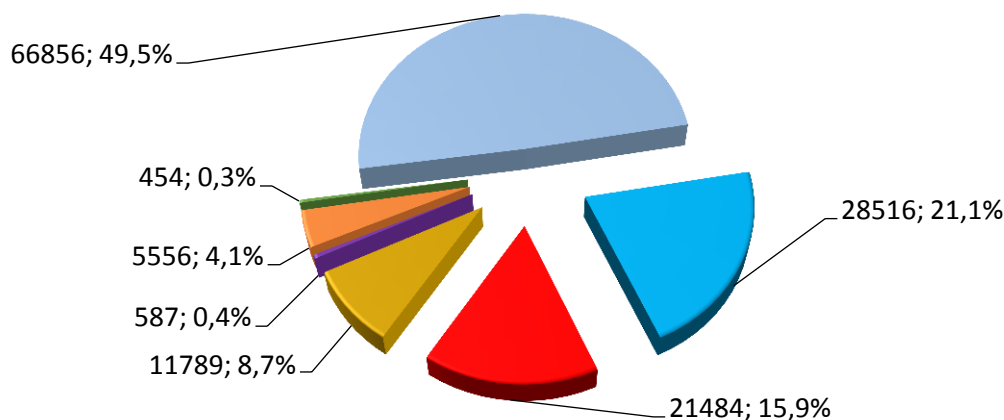
В структуре трудовых ресурсов с позиции их участия в общественном производстве выделяют две части: активную (функционирующую) – 171782 человек, что составляет 56% от трудовых ресурсов и пассивную

(потенциальную) – 135242 человек, что составляет 44% от трудовых ресурсов.

В процессе оптимизации использования трудовых ресурсов большое значение имеет профориентационная работа, направленная на формирование потенциальных трудовых ресурсов в структуру рабочей силы, соответствующую спросу на рынке труда, и способствующая развитию Района.

График 8

**Распределение численности незанятых в экономике граждан на начало 2020 года – 135242 чел.**



- численность занятых в домашнем хозяйстве, 28516 чел. (21,1%)
- работающие без оформления (неформальная занятость), 21484 чел. (15,9%)
- занимающиеся самостоятельным поиском работы, 11789 чел. (8,7%)
- численность безработных зарегистрированных в службе занятости, 587 чел. (0,4%)
- учащиеся СПО, ВО (обучающиеся с отрывом от производства), 5556 чел. (4,1%)
- проходящие срочную службу в армии, 454 чел. (0,3%)
- численность прочих категорий трудоспособного населения, не занятого в экономике, 66856 чел. (49,5%)

Из графика №8 видно, что численность незанятого в экономике населения увеличивается, и составила 42% – 135242 человека, из них:

численность занятых в домашнем хозяйстве составила 21,1% – 28516 человек;

численность работающих без оформления составила 15,9% – 21484 человека;

численность занимающихся самостоятельным поиском работы составила 8,7% – 11789 человек;

численность безработных зарегистрированных в службе занятости составила 0,4% – 587 человек;

численность прочих категорий трудоспособного населения незанятого в экономике составила 49,5% – 66856 человек.

## 2.2.3 Прогноз баланса трудовых ресурсов

Таблица 5

## Прогноз баланса трудовых ресурсов

№ п.п.	Наименование колонки	Очередной год (2021)	Первый год планового периода (2022)	Второй год планового периода (2023)	Справочно	
					текущий год (2020)	отчетный год (2019)
1	2	3	4	5	6	7
<b>I</b>	<b>Численность трудовых ресурсов<sup>4</sup> (сумма строк 1-3), в т. ч.:</b>	<b>329900</b>	<b>331140</b>	<b>335080</b>	<b>306724</b>	<b>281368</b>
1	трудоспособное население в трудоспособном возрасте	257300	258260	261330	239470	219233
2	иностранцы трудовые мигранты	7110	7130	7214	6639	5990
3	работающие граждане, находящиеся за пределами трудоспособного возраста, (сумма строк 3.1-3,2) в т. ч.:	65490	65750	66536	60615	56145
3.1.	пенсионеры старше трудоспособного возраста	64360	64612	65385	59584	55217
3.2.	подростки моложе трудоспособного возраста	1130	1138	1151	1031	928
<b>II</b>	<b>Распределение трудовых ресурсов</b>	<b>330450</b>	<b>331710</b>	<b>335650</b>	<b>307024</b>	<b>281117</b>
4	Численность занятых в экономике (без военнослужащих)	184715	185420	187590	171782	163380
5	Численность населения, не занятого в экономике, (сумма строк 5.1-5,3) в том числе:	145735	146290	148060	135242	117737
5.1.	численность учащихся в трудоспособном возрасте, обучающихся с отрывом от работы	5987	6010	6080	5556	5019
5.2.	численность безработных, зарегистрированных в службе занятости	630	635	649	587	284
5.3.	численность прочих категорий населения в трудоспособном возрасте, не занятого в экономике	139118	139645	141331	128645	112434

В прогнозе баланса трудовых ресурсов Численность трудовых ресурсов рассчитана без учета сальдо маятниковой миграции учащихся и сальдо маятниковой трудовой миграции.

<b>III</b>	<b>Распределение занятых в экономике по разделам ОКВЭД:</b>	<b>184715</b>	<b>185420</b>	<b>187590</b>	<b>171782</b>	<b>163380</b>
6	Сельское, лесное хозяйство, охота, рыболовство и рыбоводство	8240	8270	8365	7667	7494
7	Добыча полезных ископаемых	1810	1815	1835	1685	1555
8	Обрабатывающие производства	41090	41244	41728	38216	36805
9	Обеспечение электрической энергией, газом и паром; кондиционирование воздуха	3155	3165	3202	2934	2691
10	Водоснабжение; водоотведение, организация сбора и утилизации отходов, деятельность по ликвидации загрязнений	2217	2225	2251	2063	1885
11	Строительство	26165	26268	26585	24337	23013
12	Торговля оптовая и розничная; ремонт автотранспортных средств и мотоциклов	28378	28485	28820	26370	25188
13	Транспортировка и хранение	8990	9025	9130	8360	7976
14	Деятельность гостиниц и предприятий общественного питания	4020	4035	4082	3738	3477
15	Деятельность в области информации и связи	5200	5220	5280	4838	4593
16	Деятельность финансовая и страховая	3960	3975	4021	3689	3528
17	Деятельность по операциям с недвижимым имуществом	4930	4952	5010	4586	4375
18	Деятельность профессиональная, научная и техническая	1690	1700	1720	1573	1512
19	Деятельность административная и сопутствующие дополнительные услуги	1100	1105	1115	1026	961
20	Государственное управление и обеспечение	5190	5210	5270	4827	4745

	военной безопасности; социальное обеспечение					
21	Образование	11230	11270	11401	10446	9807
22	Деятельность в области здравоохранения и социальных услуг	10550	10590	10710	9808	9335
23	Деятельность в области культуры, спорта, организации досуга и развлечений	5110	5130	5190	4751	4492
24	Предоставление прочих видов услуг	11400	11445	11580	10602	9677
25	Деятельность домашних хозяйств как работодателей; недифференцированная деятельность частных домашних хозяйств по производству товаров и оказанию услуг для собственного потребления	290	291	295	266	271
26	Деятельность экстерриториальных организаций и органов	0	0	0	0	0

В ближайшие годы в результате дальнейшего улучшения демографической ситуации и сохранения положительной динамики миграции населения наметится тенденция к стабилизации и дальнейшему росту численности населения района.

Прогноз рынка труда МО «Всеволожский район» базируется на анализе результатов экономики и перспективных оценках экономической ситуации в районе. Численность трудовых ресурсов района будет постепенно увеличиваться и в 2023 году составит **335650** человек. В прогнозном периоде численность трудоспособного население в трудоспособном возрасте возрастет до 261330 человек, 7214 человек от численности трудовых ресурсов составят иностранные трудовые мигранты, 66536 человек – работающие граждане, находящиеся за пределами трудоспособного возраста.

Предполагается, что предприятия района будут стараться удержать объемы производства на уровне предыдущих лет, что, в принципе стабилизирует спрос на рабочую силу. Спрос на рабочую силу будет превышать предложение, в основном по рабочим профессиям.

Количество граждан, зарегистрированных, в центре занятости в качестве безработных будет оставаться стабильным. Основную массу безработных составят граждане, уволенные из предприятий и организаций

Санкт-Петербурга. Выбор подходящей работы будет проблематичен, т.к. количество вакансий несколько сокращается и качество их тоже снижается. В основном требуются рабочие специальности.

Численность занятых на предприятиях района будет иметь тенденцию к увеличению. В последующие годы ожидается, что рост занятых в экономике будет сохраняться и к началу 2023 года достигнет **187590** человек.

Потребительский рынок Всеволожского муниципального района продолжает стабильно развиваться и характеризуется высокой предпринимательской и инвестиционной активностью, положительной динамикой развития.

На территории Всеволожского муниципального района организован и осуществляет свою деятельность Фонд поддержки малого и среднего предпринимательства МО «Город Всеволожск» Всеволожского муниципального района Ленинградской области «Центр поддержки».

В 2019-2023 гг. планируется построить и ввести в эксплуатацию новые объекты дошкольного образования и объекты общеобразовательных учреждений..

В целях улучшения доступности и качества оказания медицинской помощи в 2019-2023 гг. планируется строительство новых поликлиник.

### 2.3 Занятость

За январь-декабрь 2020 года среднемесячная начисленная заработная плата работников организаций, не относящихся к субъектам малого предпринимательства, составила 58093 рубля. В соответствующем периоде с начала прошлого года среднемесячная начисленная заработная плата составляла 55380 рублей. Темп роста составил 104,9% к соответствующему периоду с начала 2019 года.

Таблица 6

Динамика показателей занятости населения Района, чел.

Наименование колонки	На 01.01.2010	На 01.01.2011	На 01.01.2012	На 01.01.2013	На 01.01.2014	На 01.01.2015	На 01.01.2016	На 01.01.2017	На 01.01.2018	На 01.01.2019	На 01.01.2020
1	2	3	4	5	6	7	8	9	10	11	12
Численность экономически активного населения	148600	149700	150800	153100	155900	159500	165400	165700	165700	197750	213552
Численность занятых в экономике	141975	143395	150565	152070	154200	155000	155365	155674	155680	163380	171782
Численность безработных зарегистрированных в службе занятости	554	168	181	125	174	170	302	376	307	284	587

За последние 10 лет (в период 2009 по 2019 года) численность экономически активного населения в целом увеличилась на 64952 человек, имея максимальное значение на начало 2020 года. Численность занятых в экономике увеличилась на 29807 человек, имея максимальное значение в начале 2020 года.

В среднесрочной перспективе в районе будет наблюдаться процесс притока экономически активного населения. Этому будет способствовать активная работа Района по строительству жилья и появлению возможности не только модернизировать и технологически переоснастить действующие предприятия, но и привлечь большие финансовые вложения на открытие новых предприятий. А значит, Району будут даны новые рабочие места.

Данные мероприятия должны привести к увеличению миграционного прироста и рождаемости населения Района и, как следствие, к улучшению демографической ситуации в Районе.

По численности безработных, зарегистрированных в службе занятости, наблюдается нестабильная ситуация, которая объясняется высвобождением работников с крупных предприятий района. Минимальное значение было зафиксировано в 2012 году, максимальное - 2019 году (587 человек).

Важной частью расчета баланса трудовых ресурсов является структура занятого населения по видам экономической деятельности, которая позволяет увидеть специфику трудовых ресурсов<sup>5</sup>.

Таблица 7

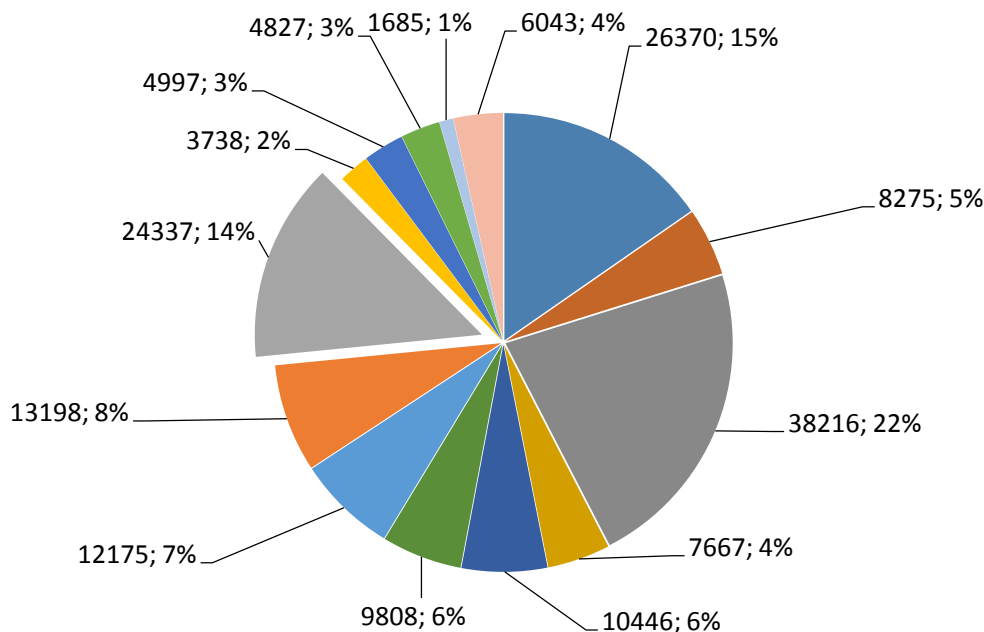
### Распределение занятых в экономике граждан, чел.

Наименование показателя	На 01.01.2020
Граждане, работающие на территории Района	171782
Граждане, работающие в другом районе Ленинградской области	986
Граждане, работающие в другом субъекте РФ	41365

Положительной тенденцией является то, что основная часть занятых в экономике граждан работает на территории Района – 171782 человек, но в тоже время из-за близости мегаполиса и развитой транспортной доступности перемещение рабочей силы осуществляется в г. Санкт-Петербург.

<sup>5</sup> Специфика отражена на Графике 9

**Отраслевая структура занятости Района на начало 2020 года,  
(171782 человека)**



- Оптовая и розничная торговля - 26370 чел. (15,4 %)
- Операции с недвижимым имуществом, аренда и предоставление услуг, финансовая деятельность - 8275 чел., (4,8 %)
- Обрабатывающие производства - 38216 чел. (22,2 %)
- Сельское хозяйство, охота и лесное хозяйство, рыболовство - 7667 чел. (4,5 %)
- Образование - 10446 чел. (6,1 %)
- Здравоохранение и предоставление социальных услуг - 9808 чел. (5,7 %)
- Предоставление прочих коммунальных, социальных и персональных услуг -12175 чел. (7,1 %)
- Транспорт и связь 13198 чел. (7,7 %)
- Строительство 24337 чел. (14,2 %)
- Гостиницы и рестораны - 3738 чел. (2,2 %)
- Производство и распределение электроэнергии, газа, воды - 4997 чел. (2,9 %)
- Государственное управление и обеспечение военной безопасности - 4827 чел. (2,8 %)
- Добыча полезных ископаемых - 1685 чел. (1,0 %)
- Прочие виды экономической деятельности - 6043 чел. (3,5 %)

Согласно данным графика № 9 наибольшее число трудоспособного населения занято в сфере обрабатывающего производства 38216 человек (22,2%), а наименьшее число трудоспособного населения занято в области добычи полезных ископаемых – 1555 человек (1%).

## 2.4 Рынок труда

Таблица 8

### Основные показатели и действия службы занятости на рынке труда Района за 2010-2019 годы

№	Показатели	2009	2010	2011	2012	2013	2014	2015	2016	2017	2018	2019
1	Обратилось в целях поиска подходящей работы	2060	2950	2563	3033	2314	2507	2783	2885	2982	2860	3924
2	Зарегистрировано безработных граждан	2245	911	613	419	442	475	794	903	888	811	1378
3	Трудоустроено при содействии службы занятости (всего)	2467	1959	1459	1477	1507	1726	1889	2103	2279	1719	2028
Из них:												
3.1	— безработных	811	626	326	258	206	269	368	485	559	361	432
3.2	— инвалидов	42	50	19	33	38	34	49	46	62	38	30
3.3	— подростков	931	845	973	812	1094	1121	1154	1166	850	669	1003
3.4	— выпускников	31	37	47	31	31	31	18	29	41	30	10
4	Прошли переобучение	209	177	113	63	88	106	123	111	164	163	153
5	Количество заявленных вакансий	7725	7198	6556	7727	10476	15559	7985	7349	9507	18030	7850

При содействии службы занятости населения на начало 2020 года в Районе было трудоустроено 2028 человек. Это составляло 51,2% от общего числа обратившихся в службу занятости за содействием в поиске работы.

По-прежнему затруднительно трудоустройство граждан, имеющих ограничения по медицинским показателям. За 2019 год в целях поиска работы обратилось 175 инвалидов (4,4% от всех обратившихся) и 30 человек из них были трудоустроены (17% от числа обратившихся). По состоянию на 01.01.2020 состояло на учете 50 граждан, имеющих инвалидность.

За период с 2009 года по 2019 год в службу занятости населения обратилось 30861 человек в поисках подходящей работы, из них 9879 человек были признаны безработными гражданами. 20613 человек нашли подходящую работу, из них 4701 человек из числа безработных граждан, 441 граждан с инвалидностью, 10618 подростков и 336 выпускников различных образовательных организаций. Прошли профессиональную подготовку, переподготовку или повышение квалификации 1470 человек. За указанный период работодателями было заявлено 105962 вакансий.

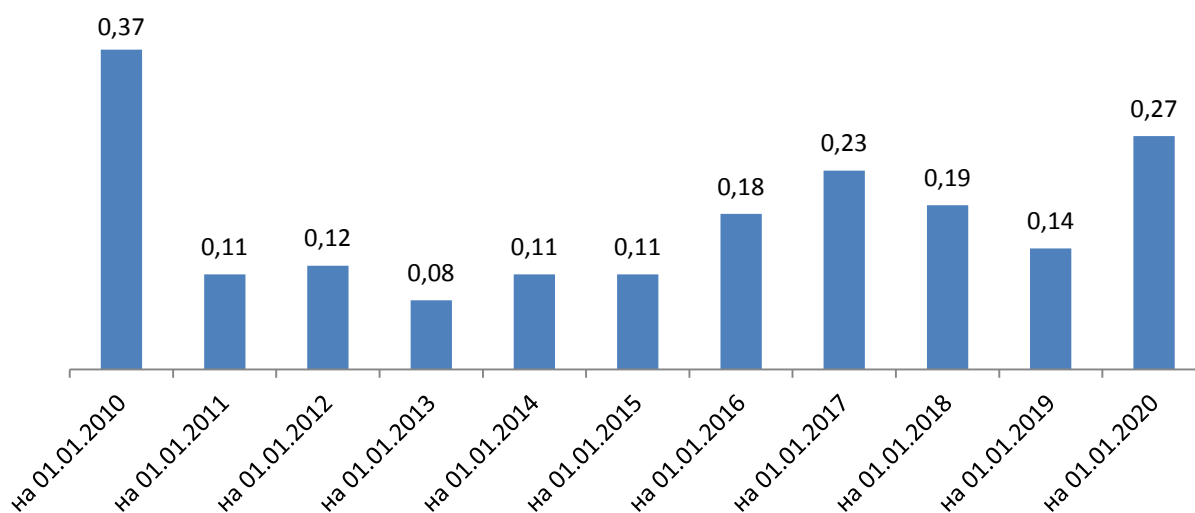
Службой занятости проведена большая информационная работа

с населением, как со взрослым, так и с подростковым. Постоянное взаимодействие с работодателями. Доведение и совместное обсуждение с ними программ службы занятости, выгодных как для работодателя, так и для соискателей. Данная работа направлена на улучшение положения граждан, испытывающих трудности в поиске подходящей работы, с целью стабилизации ситуации на рынке труда. За 2019 год была организована 21 ярмарка вакансий и учебных мест. В ярмарках приняли участие 58 организаций, 23 образовательные организации, посетили 1502 человека, из них: 461 человек из числа учащихся и 1041 гражданин, заинтересованный в поиске подходящей работы. В мероприятиях оказываются услуги по информированию, по профориентации, подбору вакансий. В последние годы очень распространены скайп-собеседования с работодателями других регионов. В век электронного документа оборота для граждан становится доступным получение услуг службы занятости в электронном виде и возможность искать подходящую работу на портале «Работа в России».

Все это в совокупности направлено на улучшение на рынке труда и приводит к снижению уровня регистрируемой безработицы.

График 10

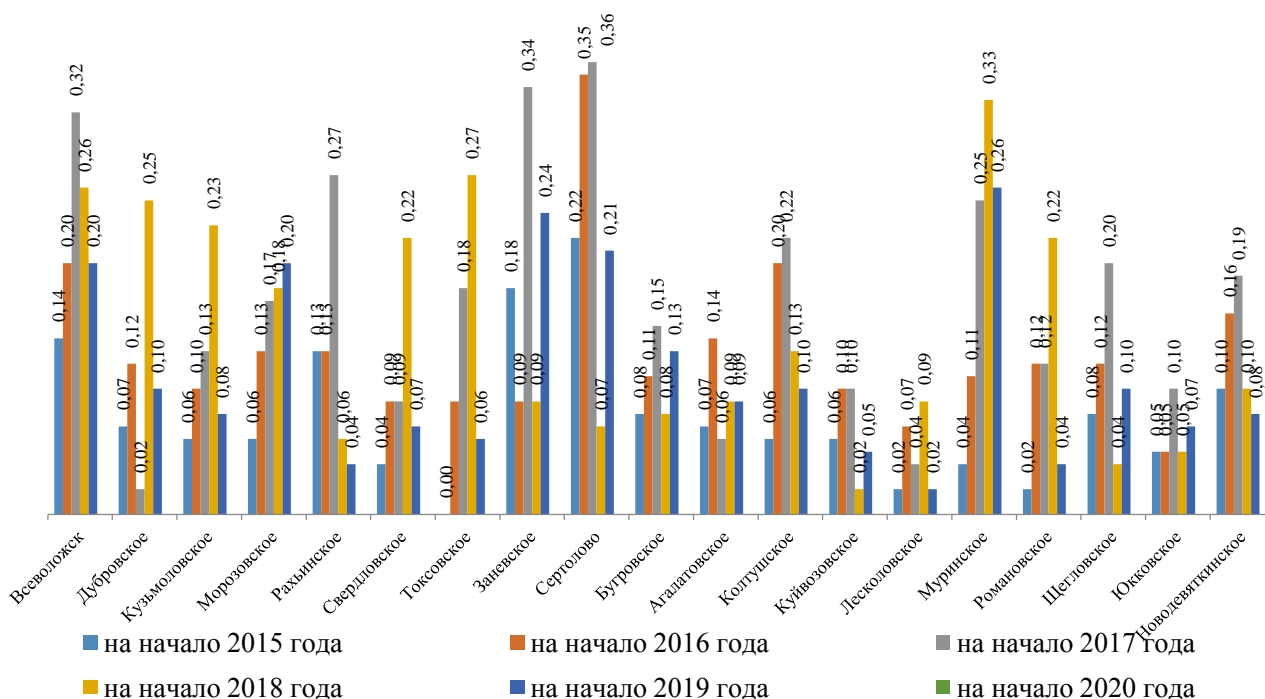
Динамика уровня регистрируемой безработицы Района с 2010 года по 2020 год, %



В условиях достаточно стабильной экономической ситуации, на протяжении ряда последних лет, мерами активной политики занятости удалось не допустить роста безработицы в Районе. 01.01.2010 уровень официально зарегистрированной безработицы достиг максимального уровня 0,37%, но с 2010 года стабилизировалась ситуация на рынке труда, минимальное значение – 0,08% удалось достиг на 01.01.2013. За счет массовых высвобождений работников банковской системы и с крупных промышленных предприятий Района уровень безработицы незначительно вырос и составил на 01.01.2017 0,23%. На начало 2018 года уровень безработицы снизился до 0,19% – это самый низкий показатель в Ленинградской области. По данным на 01.01.2020 уровень регистрируемой безработицы вырос по сравнению с предыдущим годом и составляет 0,27%.

График 11

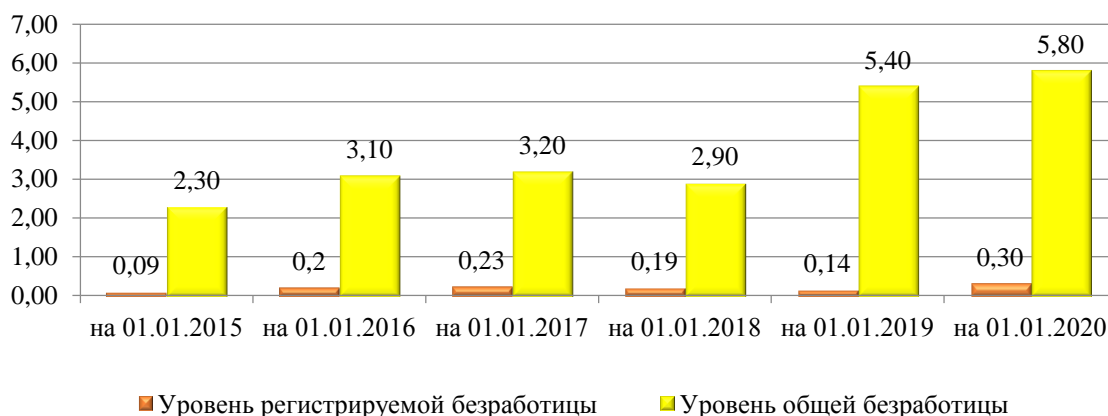
**Динамика уровня регистрируемой безработицы в поселениях Района, %  
на начало 2015, 2016, 2017, 2018, 2019, 2020 гг.**



Уровень регистрируемой безработицы на начало 2020 года – 0,3%. Самый большой уровень безработицы 0,6% в Щегловском сельском поселении. Самый низкий уровень безработицы в Куйвозовском сельском поселении 0,02%. На 01.01.2020 самый низкий уровень регистрируемой безработицы отмечается в Кузьмолотовском, Токсовском, Агалатовском, Куйвозовском, Лесколотовском, Новодевяткинском и Юкковском поселениях.

График 12

**Динамика уровня регистрируемой и общей безработицы Района (%)**



С 2014 года по 2019 год регистрируемая безработица нестабильна. Наибольшая величина (0,3%) была на 01.01.2020.

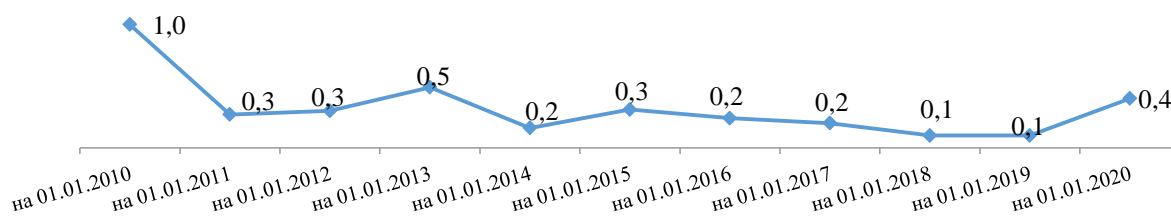
Это связано с кризисными явлениями в российской экономике, которые коснулись и Всеволожского района, и ближайших районов Санкт-Петербурга. Большое количество граждан оказались на рынке труда

в поисках работы. Многие ищут работу самостоятельно, многие обращаются в службу занятости. Так в 2015 году было признано безработными 794 человека, в 2016 году – 903 человека, в 2017 году – 888 человек, в 2018 году - 811 человек, а в 2019 году – 1378 человек. Численность зарегистрированных в органах службы занятости безработных на начало 2019 года – 284 человека. Численность зарегистрированных в органах службы занятости на начало 2020 года - 587 человек (на 300 человек больше по сравнению с предыдущим годом).

На начало 2020 года уровень общей безработицы незначительно увеличился и составил 5,8%, что всего на 0,4% больше, чем на 01.01.2019.

График 13

**Коэффициент напряженности на регистрируемом рынке труда Района  
(обратив. /ваканс.)**

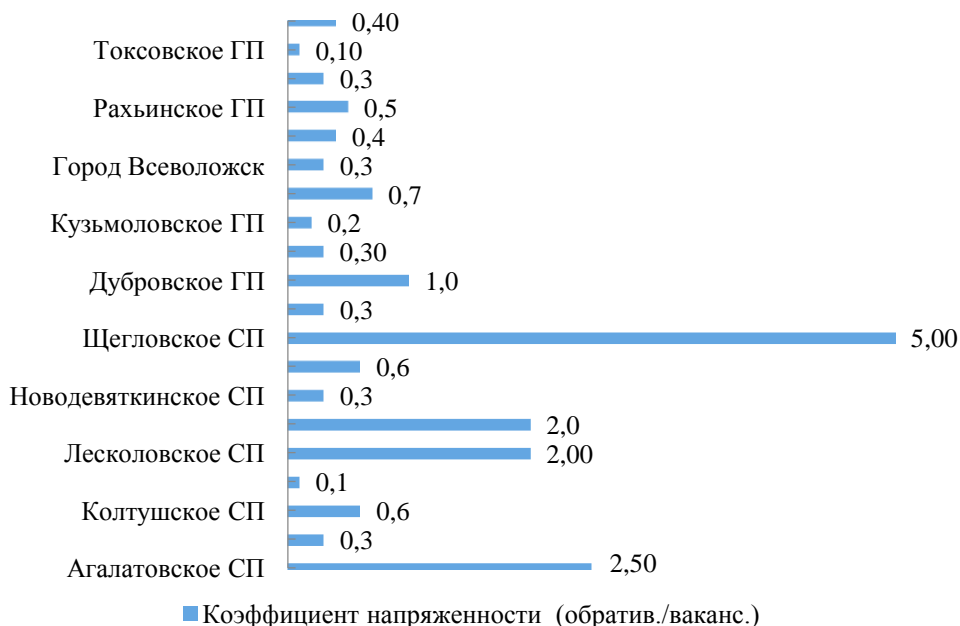


Коэффициент напряженности отражает равновесие на рынке труда путем соотношения спроса и предложения на рабочую силу.

На начало 2020 года коэффициент напряженности в целом по Району составил 0,4, то есть на одного обратившегося работника приходится в среднем 2 вакансии. Самый большой коэффициент напряженности был в 2010 году, показатель напряженности на регистрируемом рынке труда (1 человек на 1 вакансию).

График 14

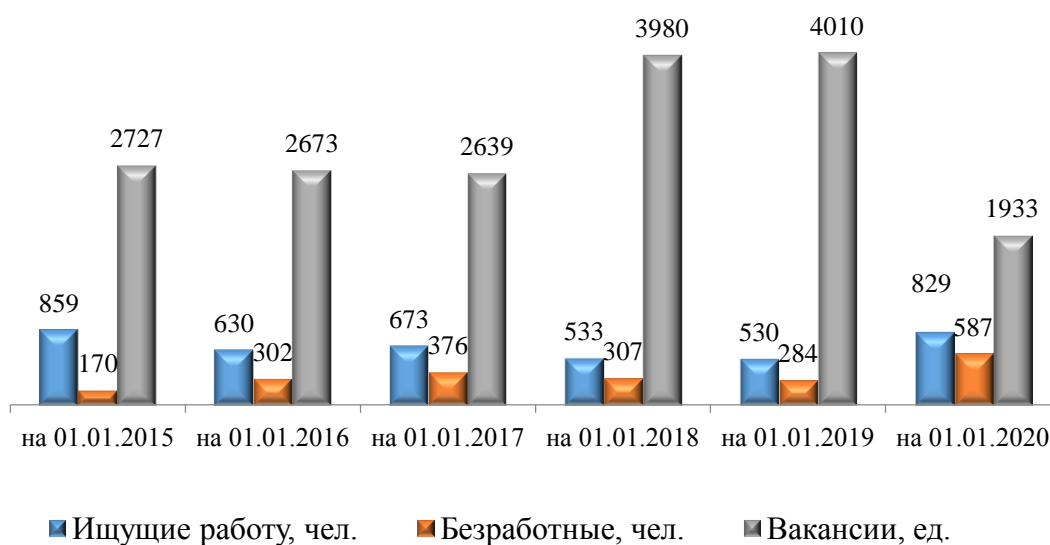
**Коэффициент напряженности на рынке труда в разрезе городских и сельских поселений Района на начало 2020 года (обратив. /ваканс.)**



Напряженность на рынке труда в разрезе поселений по состоянию на начало текущего года очень неоднозначна и имеет большой разброс значений от 0,1 до 5. Нехватка рабочих мест наблюдается в Щегловском, Лесколловском и Агалатовском сельских поселениях, а также в Муринском городском поселении. В остальных поселениях потребности работодателя превысили количество желающих найти работу.

График 15

#### Динамика основных показателей регистрируемого рынка труда Района



Таким образом, ситуация на регистрируемом рынке труда Района характеризовалась следующими факторами:

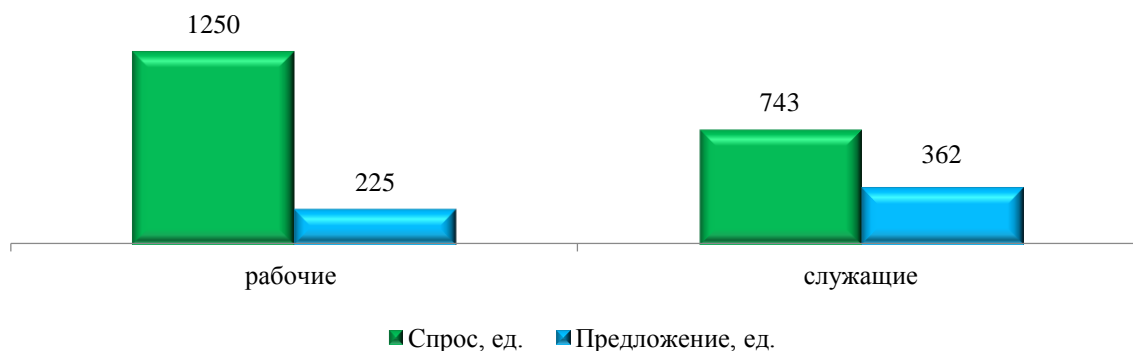
- увеличением численности граждан, состоящих на учете в центре занятости населения, в два раза;
- увеличением количества граждан, имеющих статус безработного;
- снижением заявленной работодателями потребности в работниках;
- увеличением уровня регистрируемой безработицы и увеличение напряженности на рынке труда.

По сравнению с данными на начало 2015 года количество ищущих работу граждан на 01.01.2020 уменьшилось на 30 человек, а безработных увеличилось на 417 человек. Количество заявленных вакансий снизилось на 794 единицы. Это может быть связано с тем, что значительная часть работодателей размещает свои вакансии в городской базе данных.

## 2.5 Спрос и предложение

По состоянию на 1 января 2020 года, на регистрируемом рынке труда, спрос на рабочую силу превышает предложение (на 1 безработного/3 вакансии).

**Спрос и предложение на регистрируемом рынке труда Района  
на начало 2020 года по категориям работников**



На графике 16 показано, что спрос на рабочих в 5,5 раз превышает предложение, а на служащих спрос превышает предложение всего в 2 раза.

Таблица 9

**10 востребованных профессий рабочих:**

№ п/п	Наименование профессии (должности)	Количество рабочих мест и вакантных должностей					
		На 01.01.2015	На 01.01.2016	На 01.01.2017	На 01.01.2018	На 01.01.2019	На 01.01.2020
1	Арматурщик	0	20	47	113	30	37
2	Водитель	38	5	46	290	80	235
3	Каменщик	0	30	88	383	140	125
4	Комплектовщик	0	2	71	5	2	1
5	Монтажник по монтажу стальных и	10	0	160	240	170	0
6	Повар	6	3	36	14	6	24
7	Продавец	13	0	53	0	4	45
8	Продавец-консультант	2	0	13	0	0	6
9	Тракторист	2	0	5	5	4	12
10	Швея	0	0	209	606	302	332

Одним из важных направлений центра занятости является взаимодействие с работодателями в части предоставления информации о потребности в рабочей силе и подборе необходимых кадров. По заявленным критериям работодателей осуществляется подбор работников нужной профессии и квалификации.

Самыми востребованными на рынке труда остаются: каменщики и водители автомобиля. В связи со строительством жилых комплексов и промышленных предприятий в Районе не хватает этих специалистов, увеличивается поток иностранной рабочей силы. ЗАО «БТК групп» получили заказ и возникла потребность в профессии швея ( 250 человек на начало 2020 года).

**10 востребованных должностей руководителей, специалистов, служащих:**

№ п/п	Наименование профессии (должности)	Количество рабочих мест и вакантных должностей					
		На 01.01.2015	На 01.01.2016	На 01.01.2017	На 01.01.2018	На 01.01.2019	На 01.01.2020
1	Бухгалтер	3	0	13	17	6	15
2	Воспитатель детского сада (яслей-сада)	0	3	10	11	6	32
3	Врач-педиатр	9	4	11	10	3	8
4	Врач-терапевт	4	1	20	17	4	11
5	Генеральный	7	5	7	8	4	4
6	Кладовщик	6	0	8	0	0	15
7	Медицинская сестра	1	6	18	3	71	38
8	Менеджер (в подразделениях (службах) по маркетингу и сбыту)	10	2	6	0	6	1
9	Оператор связи	0	0	11	0	0	0
10	Фельдшер	0	4	10	8	4	20

Наибольшее число вакантных должностей на 01.01.2020 остается в сфере здравоохранения по следующим специальностям: врач-терапевт участковый – 11, врач-педиатр – 8, фельдшер – 20 вакансий, медицинская сестра – 38 вакансий. Также на 01.01.2020 есть потребность в воспитателях детского сада. Это обусловлено вводом в эксплуатацию новых социальных объектов, детских садов и фельдшерско-амбулаторных пунктов.

## **2.6 Информация по работодателям**

На начало 2020 года на территории Района осуществляют деятельность 8204 организации (предприятия) и 13918 индивидуальных предпринимателей. В службу занятости было передано 1993 вакансии от предприятий и организаций..

Перечень наиболее значимых предприятий Района, осуществляющих промышленную деятельность:

- ООО «НокианТайерс», численность работников 1351 человек, количество вакансий – 43 единицы.
- ООО «Аристон Термо Русь», численность работников 210 человек, количество вакансий - 3 единицы.
- ООО «МДМ-Печать» численность работников 282 человека, количество вакансий – 5 единиц.
- ООО «Орион» , численность работников 248 человек

- ООО «ОРИМИ», численность работников 1283 человека, количество вакансий - 47 единиц.
- АО «Смерфит Каппа СПб», численность работников 384 человека, количество вакансий - 3 единицы.
- ФГУП «Завод им. Морозова», численность работников 775 человек
- ООО «Цементно-бетонные изделия», численность работников 1856 человек, количество вакансий - 57 единиц.
- АО «БТК Групп», численность работников – 239 человек, количество вакансий - 262 единицы.

## **2.7 Данные по образовательным организациям и численности учащихся**

Система образования Всеволожского муниципального района представлена в 2019 году 68 юридическими лицами, подведомственными Комитету по образованию Ленинградской области, которые располагаются в 144 отдельно стоящих зданиях и помещениях, из них:

36 - общеобразовательные школы, 13 из которых являются центрами образования, включающими в свой состав дошкольные отделения и отделения дополнительного образования, 17 реализуют программы углубленного изучения отдельных предметов, 16 имеют дошкольные отделения, 1 основная школа и 1 вечерняя средняя школа;

26 - дошкольные образовательные организации;

3 - организации дополнительного образования: 1 дворец детского и юношеского творчества, 1 летний загородный лагерь, рассчитанный на 250 человек в смену, 1 загородный лагерь, функционирующий в режиме юридического лица, без ведения образовательной деятельности, созданный на базе имущественного комплекса, переданного от Министерства обороны;

1 учреждение для детей, нуждающихся в психолого-педагогической и медико-социальной помощи «Центр психолого-педагогической, медицинской и социальной помощи».

1 сентября 2020 года открылись еще три здания общеобразовательных учреждений: две школ в п. Бутры на 950 мест каждая и школа в г. Мурино на 1175 мест.

Инфраструктура муниципальных образовательных учреждений, как вновь созданных, так и тех, которые функционируют на протяжении многих лет, меняется из года в год.


В школах появляются новые современные библиотечные комплексы, уютные столовые, спортивные залы, а в МОУ «Гарболовская СОШ» создан комплекс трудового воспитания, включающий в себя мастерские со станками, работающими на числовом программном управлении, студию шитья и кулинарный цех.

В МОУ «СОШ «Лесновский ЦО» и МОУ «Разметелевская СОШ» в 2019 году открыты Центры цифрового и гуманитарного профиля «Точка роста».

Продолжается реализация проекта по созданию спортивных объектов: проведена реконструкция трех школьных стадионов в д.Ваганово, в п.Токсово и в г.Сертолово, возведен стадион в рамках проекта «Газпром – детям» на территории МОУ «Янинская СОШ», построен стадион в МОУ «СОШ № 4» г.Всеволожска, проведен ремонт спортивных залов в трех общеобразовательных школах.

График 17

Данные по численности учеников школ и состав выпускных классов



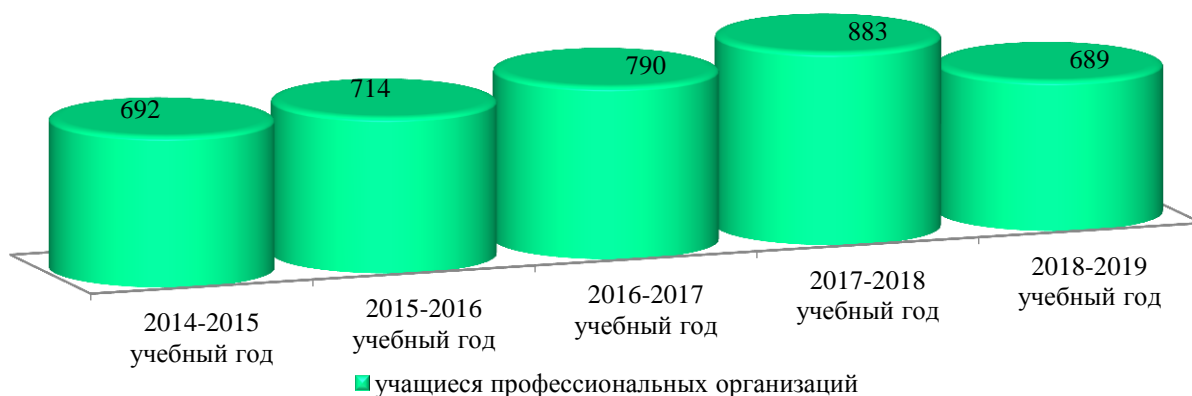
Муниципальная система дополнительного образования представлена 3 учреждениями дополнительного образования детей: МБОУДО «Дворец детского (юношеского) творчества Всеволожского района», МООДО «ЦДО «Островки» и МОБУДО «Ладожец», и 14 отделениями дополнительного образования, функционирующими на базе общеобразовательных учреждений. В 2019 году были открыты 2 новых отделения дополнительного образования - на базе МОБУ «СОШ «Янинский центр образования» и в МОУ «Гимназия» г.Сертолово.

С целью создания условий для занятий физической культурой и спортом в районе открываются новые спортивные секции и клубы, 2019 году Лига школьного спорта Всеволожского района объединяет 33 школьных спортивных клуба.

Обучающиеся Всеволожского района принимают активное участие в реализации проектной инициативы «Наставничество в профориентации. Наставник-47», в которой участвуют руководители органов исполнительной власти и системообразующих предприятий.

График 18

**Данные по численности обучающихся в образовательных организациях профессионального образования, чел**



На территории Района оказывают образовательные услуги 2 организации среднего профессионального образования:

Государственное бюджетное профессиональное образовательное учреждение «Ленинградский областной медицинский техникум»;

Государственное бюджетное профессиональное образовательное учреждение Ленинградской области «Всеволожский агропромышленный техникум»;

На территории Района оказывают образовательные услуги 1 организация профессионального образования:

Государственное автономное профессиональное образовательное учреждение Ленинградской области «Мультицентр социальной и трудовой интеграции».

Государственное автономное профессиональное образовательное учреждение Ленинградской области «Мультицентр социальной и трудовой интеграции» представляет собой единое пространство, предназначенное для профессиональной подготовки и последующего трудоустройства инвалидов и лиц с ограниченными возможностями здоровья.

Основной целью учреждения является трудовая и социальная интеграция инвалидов и лиц с ограниченными возможностями здоровья, а также профориентация и дополнительное образование.

Учреждение осуществляет образовательную деятельность по реализации адаптированных образовательных программ профессиональной подготовки по следующим профессиям: швея, обувщик по ремонту обуви, оператор электронно-вычислительных машин, садовник, уборщик служебных помещений, изготовитель художественных изделий из керамики, изготовитель художественных изделий из бересты и др.

### **3 Основные характеристики и тенденции трудовых ресурсов и рынка труда**

Численность постоянного населения имеет тенденцию к увеличению. По гендерному признаку в последние годы преобладает женское население (53% от общей численности населения). Динамика численности населения по основным возрастным группам показывает увеличение численности молодежи и лиц трудоспособного возраста. Идёт постепенный процесс старения населения на фоне увеличения роста его численности.

Рост численности населения связан с активным строительством на территории Всеволожского района. Люди приезжают и покупают жилье в таких активно строящихся городах, как Мурино, Кудрово, пгт. Бугры, Новое Девяткино. Привлекательность этих населенных пунктов связана с их расположением вблизи Санкт-Петербурга.

Как результат увеличения общей численности населения района, можно отметить рост численности трудовых ресурсов и экономически активного населения. Отраслевая структура занятости представлена достаточно разнообразно, но основная доля занятого населения приходится на такие отрасли как строительство, обрабатывающие производства и торговля.

На численность и состав населения оказывают влияние естественные демографические (рождаемость и смертность) и миграционные процессы. Многие населенные пункты Всеволожского района находятся в пределах транспортной доступности от Санкт-Петербурга. В связи с этим значительная часть населения выезжает на работу за пределы района и это позволяет избежать напряженности на рынке труда, создавая определенную стабильность.

Уровень безработицы на 01.01.2020 составил 0,3% от численности экономически активного населения. Численность обратившихся в целях поиска подходящей работы и зарегистрированных безработных граждан увеличилось по сравнению с 2018 годом. Но и количество трудоустроенных при содействии службы занятости выросло. За 2019 год было трудоустроено 2028 человек.

За 2019 год в центр занятости поступило 7850 вакансий от работодателей Района и Санкт-Петербурга. На 1 января 2020 года в базе данных службы занятости имеется 1993 вакансии, из них 2908 (72,5%) – на рабочие специальности. Легко просчитать, что на одного безработного приходится 3 вакансии. Но в данной ситуации происходит несоответствие спроса и предложения рабочей силы по полу, возрасту, образованию, квалификации. То есть происходит дисбаланс спроса и предложения рабочей силы. Это ключевая проблема, решение которой составит основное содержание и определит направление развития сферы занятости в ближайшее время. Для решения этой задачи предусматривается:

- повышение квалификации работающих, сокращение экономически неэффективных рабочих мест с последующим переобучением

высвобожденных работников и перераспределением их в нуждающиеся в рабочей силе отрасли;

- трудоустройство квалифицированных рабочих из других российских регионов;
- вовлечение в производство резервов рабочей силы в первую очередь из числа лиц, впервые вступающих на рынок труда.

Выгодное расположение, вблизи одного из крупнейших научно-образовательных центров России – Санкт-Петербургом, позволяет в полной мере обеспечить потребности Района в квалифицированных кадрах.

#### **4 Перспективы развития рынка труда (размещение инвестиционных проектов)**

Инвестициям принадлежит важнейшая роль в деле возобновления и увеличения производственных ресурсов, а, следовательно, и обеспечении определенных темпов экономического роста Всеволожского муниципального района.

К наиболее значимым инвестиционным проектам, реализуемым на территории Всеволожского района можно отнести:

- строительство завода по производству мощных белых светодиодов и светотехнических изделий на их основе, реализуемое компанией ООО «Лед Инвест», в районе пос. им. Морозова;
- строительство мясоперерабатывающего комбината полного цикла, реализуемого компанией ООО «Иней»;
- строительство тепличного комплекса, а также производство в открытом грунте растений, кустарников, деревьев плодовых культур, а также декоративных растений адаптированных к условиям северо-западного региона в пос. Лесколово, реализуемое ООО «ЭН в ЭФ».

Надо отметить, что муниципальное образование придерживается стратегии привлечения инвесторов на специально создаваемые для этих целей промышленные зоны. Их на территории района несколько, но основное развитие в последние годы получили две из них: Промзона «Кирпичный завод» и «Коммунально-складская зона г. Всеволожска».

К 2036 году во Всеволожском районе появится 8 индустриальных парков. Причем три из них откроют еще до конца 2026 года. Одной из главных целей их создания является удовлетворение современных запросов и потребностей предприятий. Этому способствует выгодное месторасположение, развитая инженерная и транспортная инфраструктура, наличие готового комплекта разрешительной и градостроительной документации.

Первый появится в Морозовке, второй «Сержа-Старая» в 5 км от КАД и в 7 км от трассы М-18 «Кола» — между Заневским и Колтушским поселениями. Третьей станет промзона «Янино-Восток» в поселке Заневский. К 2036 году откроется индустриальный парк «Куйвози» — в центральной

части одноименного поселения, севернее садоводства «Ольховка». Еще один объект появится в северной части Токсово — между деревней Лехтуси и поселком Новое Токсово. В границах Ржевского полигона появится индустриальный парк «Ржевский Южный» и «Ржевский Северный». Еще одну промзону разместят в Кузьмолловском – между существующей промзоной и юго-восточной границей поселения.

Новые производства за счет появления новых рабочих мест, помогут развитию жилищного строительства в отдалённых от метро поселениях, которые на данный момент менее привлекательны для застройщиков и покупателей квартир.

Строительство Кольцевой автодороги вокруг Санкт-Петербурга, которая частично прошла на территории Всеволожского района, послужило толчком к развитию прилегающих территорий. На сегодняшний день осуществляют свою деятельность два крупных гипермаркета МЕГА-ИКЕА-Дыбенко и МЕГА-ИКЕА-Парнас, дилерский центр по продаже легковых автомобилей – «Победа-Моторс», осуществляют проектирование и строительство ряд других организаций общественно-деловой и развлекательной направленности. Благодарная строительству КАД резко возрос интерес к району у предприятий логистической направленности, среди которых в настоящее время осуществляют свою деятельность: торгово-логистические комплексы в деревнях Новосаратовка, Разметелево; мультимедийный комплекс контейнерной обработки грузов в деревне Янино.

Каждый новый благоустроенный объект способствует развитию инфраструктуры и туристической привлекательности Всеволожского района, что ведет к созданию в перспективе новых рабочих мест для жителей района среди экономически активного населения.